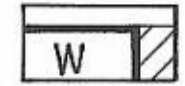





bestemmingen

-  woondoelenden
-  verblijfsgebied
-  groenvoorzieningen
-  nutsvoorzieningen

bebouwingscategoriën

- v vrijstaand
- hv halfvrijstaand

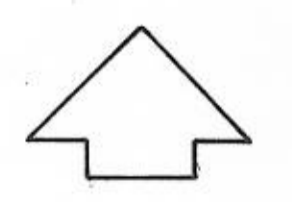
aanduidingen

-  kadastrale ondergrond
-  grens van het plan
-  bestemmingsgrens
-  grens bouw- en goothoogte
-  bouwgrens
-  zone voor bijgebouwen
- (4) maximaal aantal woningen
- $\frac{6}{8}$ bouwhoogte goothoogte
-  suggestie nokrichting
-  indicatie voetpad
-  indicatie hoogtelijnen

Behoort bij raadsbesluit van 17 DEC 1996 Nr. 42 De secretaris van RHENEN.

gjk BS dd. 15-7-1997, nr. 734 0157/2965.

onherroepelijk per 23-10-1998 (inbreuking beroep)



gemeente rhenen
bestemmingplan bergweg-oost

plankaart

Getekend	kol.	kol.	kol.	kol.	kol.	
Gecontroleerd						
Datum	14-7-94	27-1-95	17-4-96	19-6-96	9-1-97	
Microfilm						

Projectnummer	674-11170
Tekening	
Schaal	1:1000
Sector	r.p.
Code Id	
Ind. vorm	
Stadium	
Afmetingen	
Projectleider	
Vestigingsplaats	arnhem

Heidemij Advies

Heidemij Advies BV
Statutair gevestigd te Arnhem
Handelsregister Arnhem 53755
Auteursrechten voorbehouden