







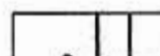












BESTEMMINGEN

-  WONEN
-  DETAILHANDEL EN WONEN
-  GEMENGDE DOELEINDEN
-  VERBLIJFDOELEINDEN
-  GROENVOORZIENINGEN
-  ARCHEOLOGISCH WAARDEVOL GEBIED (dubbelbestemming)

AANDUIDINGEN

-  TOPOGRAFISCHE ONDERGROND
-  PLANGRENS
-  BOUWVLAK
-  BOUWGRENS
-  BESTEMMINGSGRENS
-  HOOGTESCHEIDINGSLIJN
-  PROJECT 1,2 RESPECTIEVELIJK 3
-  MAX. GOOTHOOGTE (IN METERS)
-  MAX. HOOGTE (IN METERS)
-  BIJZONDER PEIL 25.07+NAP
-  BEELDBEPALEND PAND
-  ONTSLUITING PARKEERGELEGENHEID
-  PARKEERKELDER

Behoort bij besluit van gedeputeerde staten van Utrecht d.d. 12 februari 2008, nr. 2008INT216563

[Signature]
Afdeling Ruimte - Team GRO
H. Hamster

Behoort bij raadsbesluit van 10 juli 2007
Nr. 5.161.07/3408
De Griffier van RHENEN.
[Signature]

OVERLEG	
INSPRAAK	
1e TERPINSZAGELEGGING ONTWERP	14-12-2006
VASTSTELLING	10-07-2007
GOEDKEURING	
GEWIJZIGD	
01-03-2006 eVs	
09-03-2006 eVs	
28-11-2006 eVs	
12-03-2007 eVs	
juni 2007	
DATUM PLOT USER	10-7-2007

Gemeente Rhenen

Ontwerp Bestemmingsplan

Binnenstad-Oost

WERKNR.	312.302.01		FORMAAT	65x57
SCHAAL	1:500		PROJECTMAP	
DATUM	maart 2006		BESTAND	
GETEKEND	eVs		BLAD	1van1

KuiperCompagnons

Ruimtelijke Ordening, Stedenbouw, Architectuur, Landschap BV
City & Regional Planning, Urban Design, Architecture, Landscape

Postadres: Postbus 13060 3004 HB Rotterdam
Bezoekadres: Van Nolleweg 6050 3044 BC Floterdam
Telefoon: 010 433 00 69
Fax: 010 404 56 69
E-mail: kuiper@kuiper.nl
Internet: www.kuiper.nl

