










BESTEMMINGEN

-  Woondoeleinden **Wv**
-  Verkeersdoeleinden **V**
-  Bosgebied

OVERIGE AANDUIDINGEN

-  kadastrale ondergrond
-  grens van het plan
-  bouwgrens
-  bijgebouwenzone
-  gelidwerende voorzieningen toegestaan
-  8
maat in meters

BEBOUWINGSCATEGORIE

v vrijstaande woning

Behoort bij raadsbesluit
van 15 maart 2008
Nr. 2008IN1750
De Griffier van RHENEN.

Behoort bij besluit van
gedeputeerde staten van Utrecht d.d.
10 maart 2009,
nr. 2008IN1238530

afdeling Ruimte
W.J. de Vries

Gemeente Rheden		Directie		ing. A. van Loon	
Bestemmingsplan Boslandweg-oost		Ind. vorm			
Plankaart		Best.korr.			
		Gateland		K 15-07-2008	
Afhrefting A3		Schaal 1:1000		Projectnummer 110631-000002	
		Tekening		Wj. nr. 4	

BESTEMMINGEN

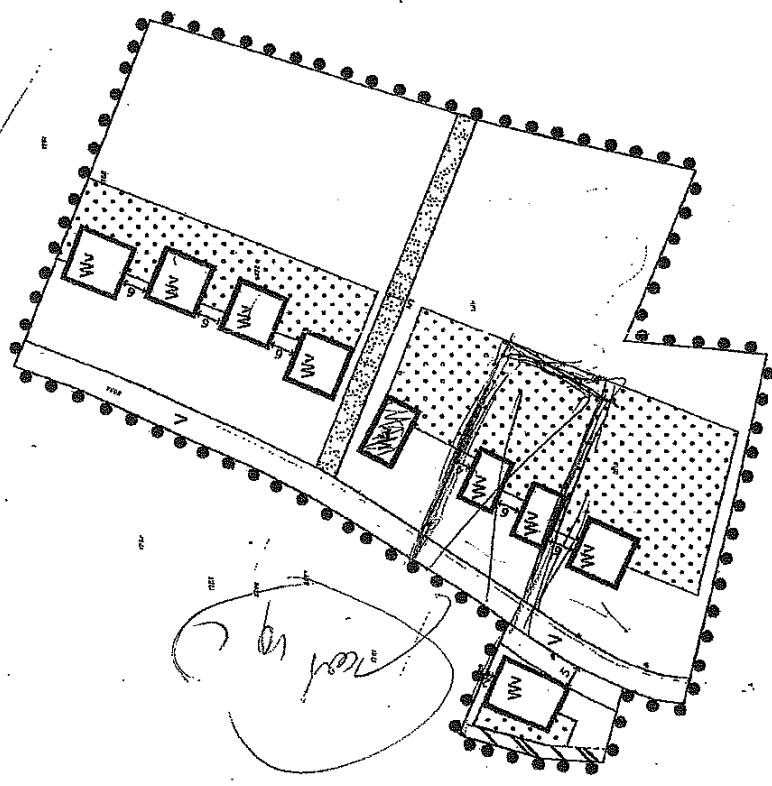
- Woandoeleinden **WV**
- Verkeersdoeleinden **V**
- Bosgebied

OVERIGE AANDUIDINGEN

- kadastrale ondergrond
- grens van het plan
- bouwgrens
- bijgebouwenzone
- geluidwerende voorzieningen toegestaan
- maat in meters

BEBOUWINGSCATEGORIE

- V vrijstaande woning



Gemeente Rhenen
Bestemmingsplan Boslandweg-oost
Plankaart

ARCADIS PLANKAART

ing. A. van Loon
12-04-2007

Behoort bij besluit van
gedeputeerde staten van Utrecht d.d.
10 maart 2009,
nr. 2008INT238530

afdeling Ruimte
W.J. de Vries

*Aanvullend advies gemeenteraad
voor: PC, PvdA, CDA, VVD
Regen, SQP.
Twee woningen te bouwen op de bestaande bouwlocatie...*