




Behoort bij besluit van
 gedeputeerde staten van Utrecht d.d.
 18 december 2007,
 nr. 2007INT215754

afdeling Ruimte
 R. Gillissen

LEGENDA

BESTEMMINGEN

-  woondoeleinden
-  agr. gebied met natuurlijke en landschappelijke kenmerken
-  agrarisch gebied

OVERIGE AANDUIDINGEN

-  zone voor bijgebouwen
-  bouwvlak
- 
- 

TOPOGRAFISCHE ONDERGROND

-  grens van de partiële herziening
-  grens van het wijzigingsplan
- 
- 

Behoort bij besluit van
 Burgemeester en Wethouders
 van Rhenen

05 DEC 2007

Paraaf

Project

Bestemmingsplan Buitengebied, wijzigingsplan Cuneraweg 286

Onderwerp

Detailplankaart 24

Bezoekadres :
 NieuweVeenendaalseweg 75
 3911 MG Rhenen

Postadres :
 Postbus 201
 3910 AE Rhenen

tel.nr. : 0317 - 681 681
 fax.nr. : 0317 - 617 064
 E-mail: info@rhenen.nl

Tekeninggegevens

Getekend :
 PS
 Datum :
 1 februari 2007
 Schaal : 1:2500
 Formaat : A4
 Bestandsnaam :
 Cuneraweg 286
 Directory :
 Flacadbest/bestemmingspl

Gewijzigd

Datum : Getekend :

 Projectnummer :

 Tekening nummer :