




Behoort bij besluit van
 gedeputeerde staten van Utrecht d.d.
 8 januari 2008,
 nr. 2008INT216542

afdeling Ruimte
 W.J. de Vries

LEGENDA





BESTEMMINGEN

-  woondoeleinden
-  agrarisch gebied
- 
- 

OVERIGE AANDUIDINGEN

-  zône voor bijgebouwen
-  bouwvlak
- 
- 

TOPOGRAFISCHE ONDERGROND

-  grens van de partiële herziening
- 
- 
- 

Behoort bij raadsbesluit
 van ..25.09.2007.....
 Nr. ...ak.07/5028.....
 De Griffier van RHENEN.



Project
 Bestemmingsplan Buitengebied, partiële herziening Cuneraweg 291

Onderwerp
Plankaart

Bezoekadres :
 NieuweVeenendaalseweg 75
 3911 MG Rhenen

Postadres :
 Postbus 201
 3910 AE Rhenen

tel.nr. : 0317 - 681 681
 fax.nr. : 0317 - 617 064
 E-mail: info@rhenen.nl

Tekeninggegevens

Getekend :
 PS
 Datum :
 21 september 2006
 Schaal : 1:2000
 Formaat : A4
 Bestandsnaam :
 Cuneraweg 291

Directory :
 Flacadbest\bestemmingspl

Gewijzigd

Datum : Getekend :

Projectnummer :

Tekening nummer :