

BESTEMMING



WOONDELEINDEN W


AANDUIDINGEN




TOPOGRAFISCH
ONDERGROND



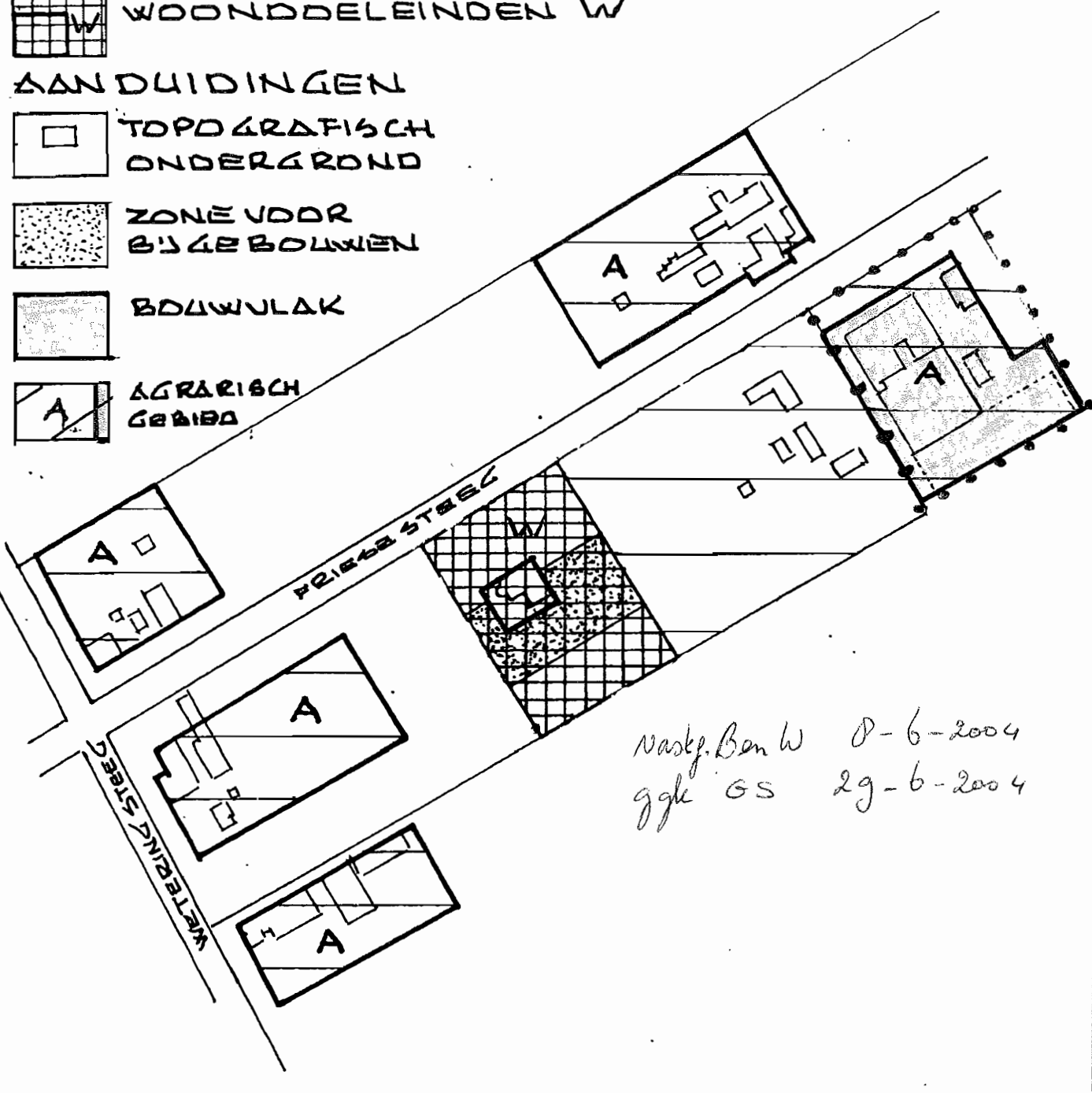
ZONE VOOR
BIJGEBOUWEN



BOUWULAK



AGRARISCH
GEBIED



Nastp. Ben W 0-6-2004
ggk GS 29-6-2004

----- GREN'S VAN DE PARTIELE HERZIENING

RHENEN

**BUITENGEBIED
DETAIL PLANKAART NO: 43
BEHORENDE BIJ HET
PERCEEL FRIESE STEEG 44
SECTIE K NO: 863, 951, 952.**

WIJZIGINGSPLAN		
schaat: 1:2500	datum	gewijzigd
get.: K.V. / D.v.M.	23-04-04	
gez.:		
gez.:		
bestel no.:		ref. no.
formaat		0301 A

Gemeente