




BESTEMMING


 WONDDOEL EINDEN

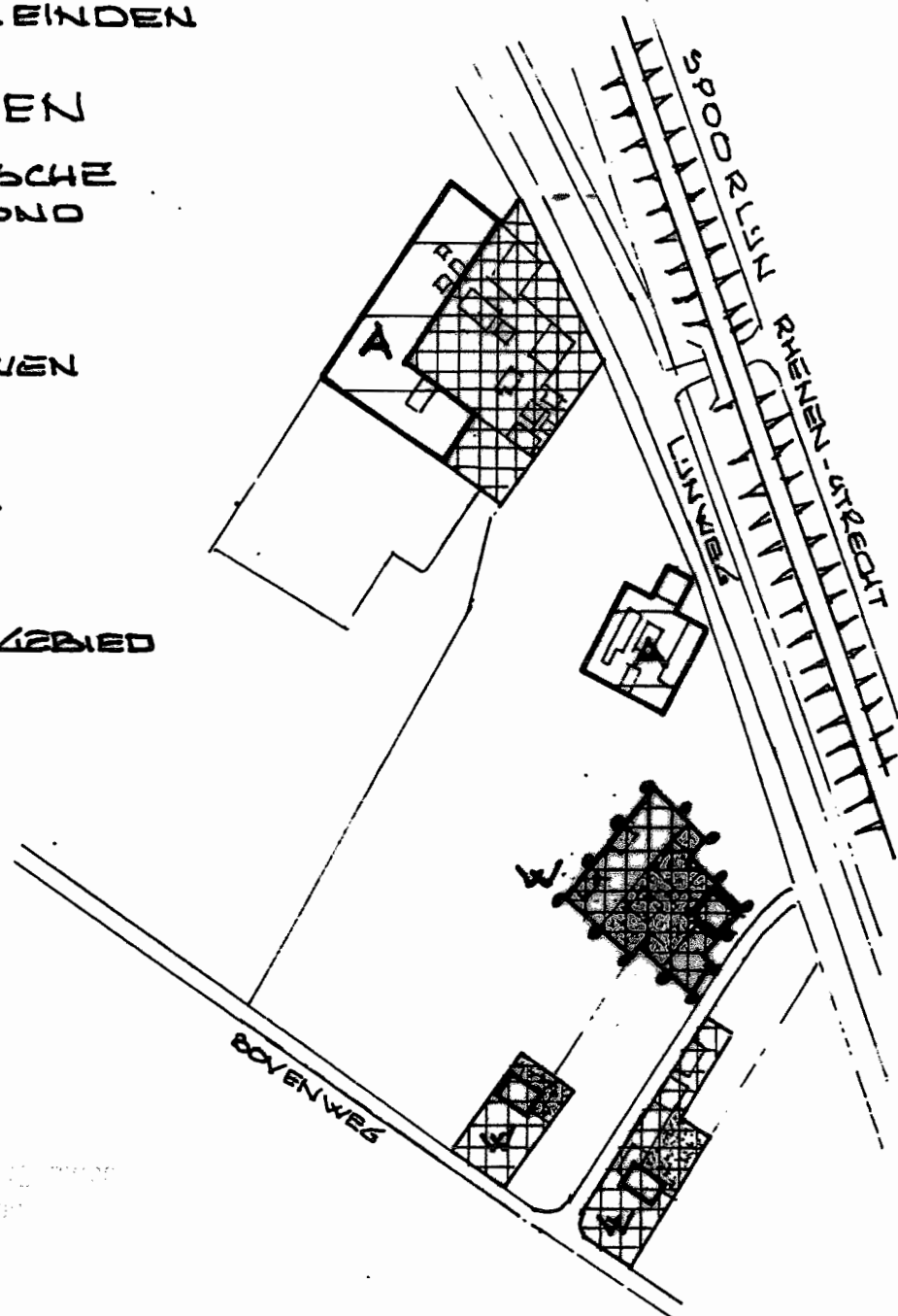
AANDUIDINGEN

 TOPOGRAFISCHE ONDERGROND

 ZONE VOOR B'J GEBOUWEN

 BOUWVLAK

 AGRARISCH GEBIED



24.0.2001

..... GREN S VAN DE PARTIELE HERZIENING

AHENEN

BUITEN GEBIED
 DETAILPLAN KAART NO 54
 BEHORENDE B'J HET
 PERCEEL LYNWEG 29
 SECTIE K NO: 3456 (480)

Gemeente

W I Z I G I N G S P L A N

schaal 1:2500	datum	gewijzigd
get: K.V.	11.201	
get:		
get:		
bestel no.:		ref. no.
toonnet		0401