


BESTEMMING



WOONWONING


AANDUIDINGEN



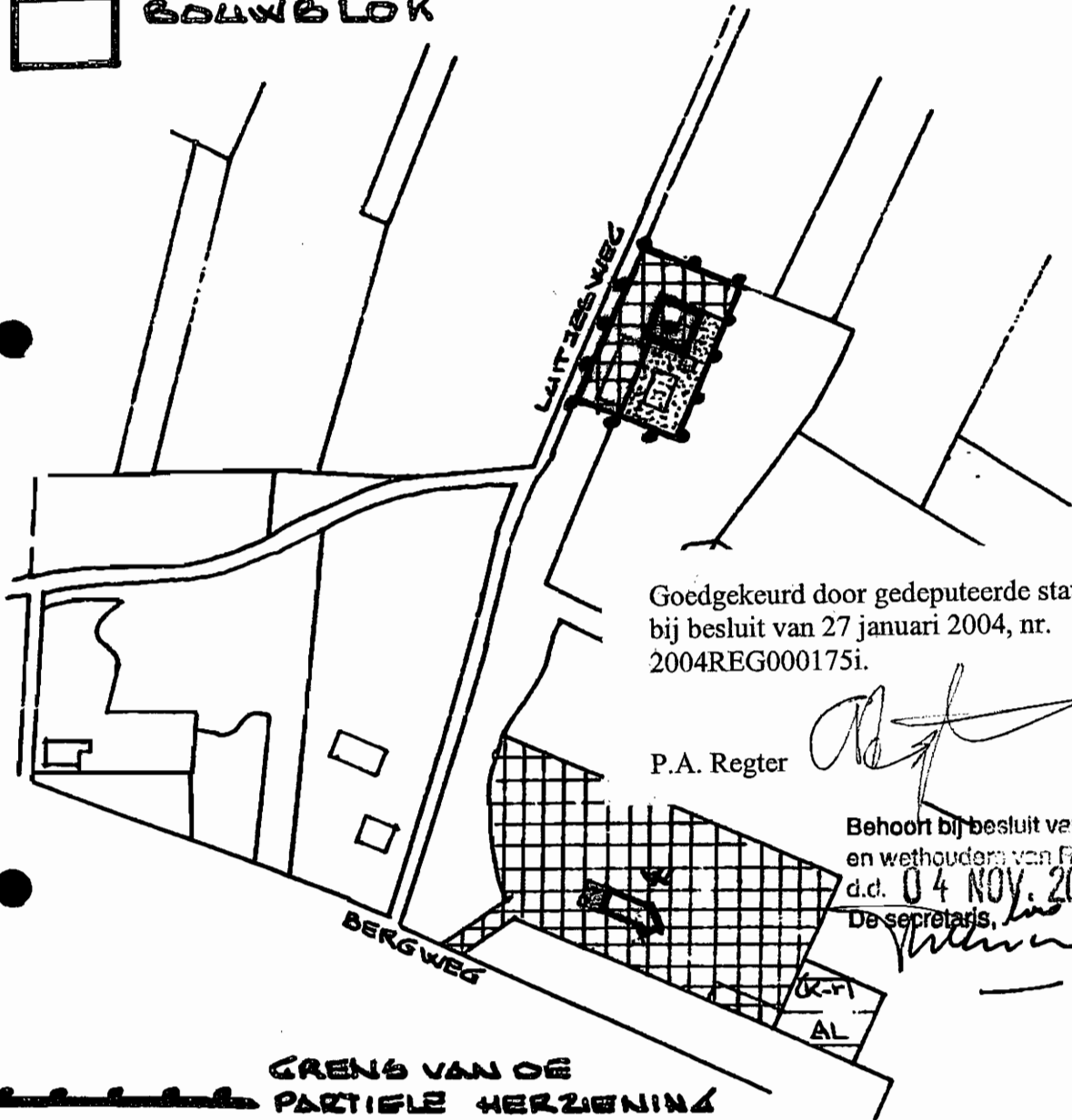
TOPOGRAFISCHE
ONDERGROND



ZONE VOOR
GEBOUWEN



BOWWBLOK



Goedgekeurd door gedeputeerde staten van Utrecht
bij besluit van 27 januari 2004, nr.
2004REG000175i.

P.A. Regter

Behoort bij besluit van burgemeester
en wethouders van Fianen
d.d. 04 NOV. 2003
De secretaris,

GRENZ VAN DE
PARTIELE HERZIENING

FIANEN

**BUITENGEBIED
DETAIL PLAN KAART NO: 59
BEHORENDE BIJ HET
PERCEEL LUITJESWEG 2
SECTIE G NO: 236 EN 237**

WIJZIGINGSPLAN		
SCHALE 1-2500	SCHAAL	GEMIDDELD
GR: K.V.	7.5.03	
GR:		
GR:		
OPMERKING NO:		NO. NO.
OPMERKING		0103