



BESTEMMING

A AGRARISCH GEBIED

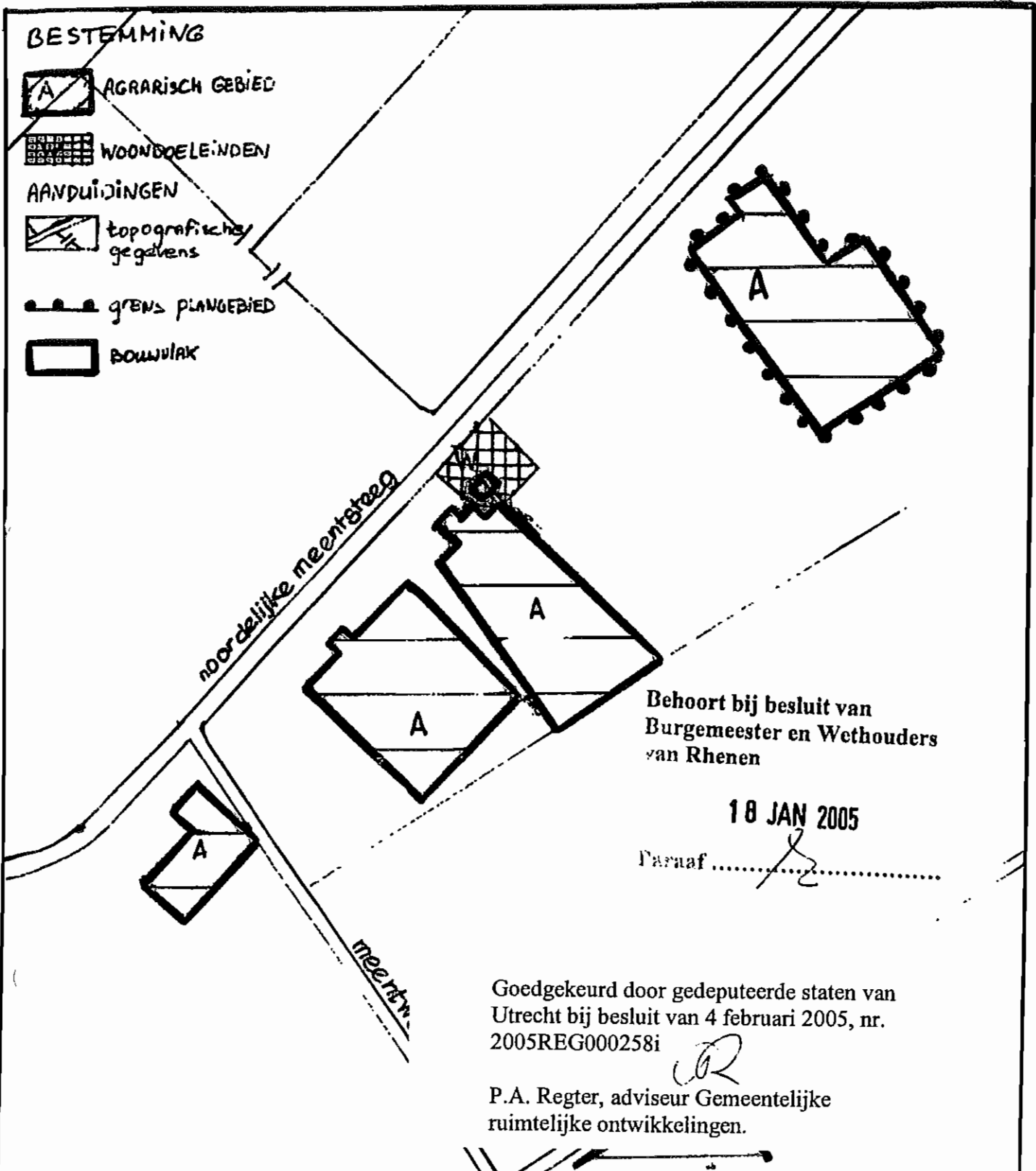
 WOONDOELEINDEN

AANDUIDINGEN

 topografische gegevens

 grens plangebied

 BOUWLAK



Behoort bij besluit van
Burgemeester en Wethouders
van Rhenen

18 JAN 2005

Paraf *[Signature]*

Goedgekeurd door gedeputeerde staten van
Utrecht bij besluit van 4 februari 2005, nr.
2005REG000258i

[Signature]
P.A. Regter, adviseur Gemeentelijke
ruimtelijke ontwikkelingen.

RHENEN

Gemeente
BUITENGEBIED
DETAILPLANKAART NR 30
BEHORENDE BIJ HET
PERCEEL NOORDELIJKE MEENTSTEEG 16a
SECTIE K, NO 010 EN 019

Wijzigingsplan

schaal	1-2500	datum	1.12.04	gewijzigd
gel	k.w			
goc				
gez				
besten nr				tek nr
formaat	A4			