



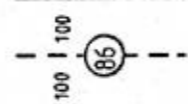



VERKLARING

AANDUIDINGEN

-  BESTAANDE SITUATIE EN ONTWERP
-  GRENS VAN HET BESTEMMINGSPLAN
-  GEMEENTEGRENS
-  BESTEMMINGSGRENS
-  STRAALPAD met uitstralingszône 2x100 m. en toelaatbare bouwhoogte in meters +N.A.P

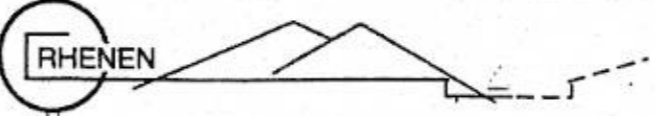
BESTEMMING

-  VERKEERSDOELEINDEN en daarmee samenhangende voorzieningen

Behoort bij raadsbesluit
 van 29 OKT. 1996
 Nr. 4.2
 De secretaris van RHENEN,

ggh G.S.
 dd. 4-2-1997

onherroepelijk per 30-4-'97

 Gemeente	BESTEMMINGSPLAN		
	"OOSTELIJKE RANDWEG, AANSLUITING CUNERAWEG".		
	schaal: 1:2500	datum	gewijzigd
	get.: VROM	MEI 95	16-10-96
	gec.:		
	gez.:		
bestek no.:	tek.no.		
formaat: A3	3423		