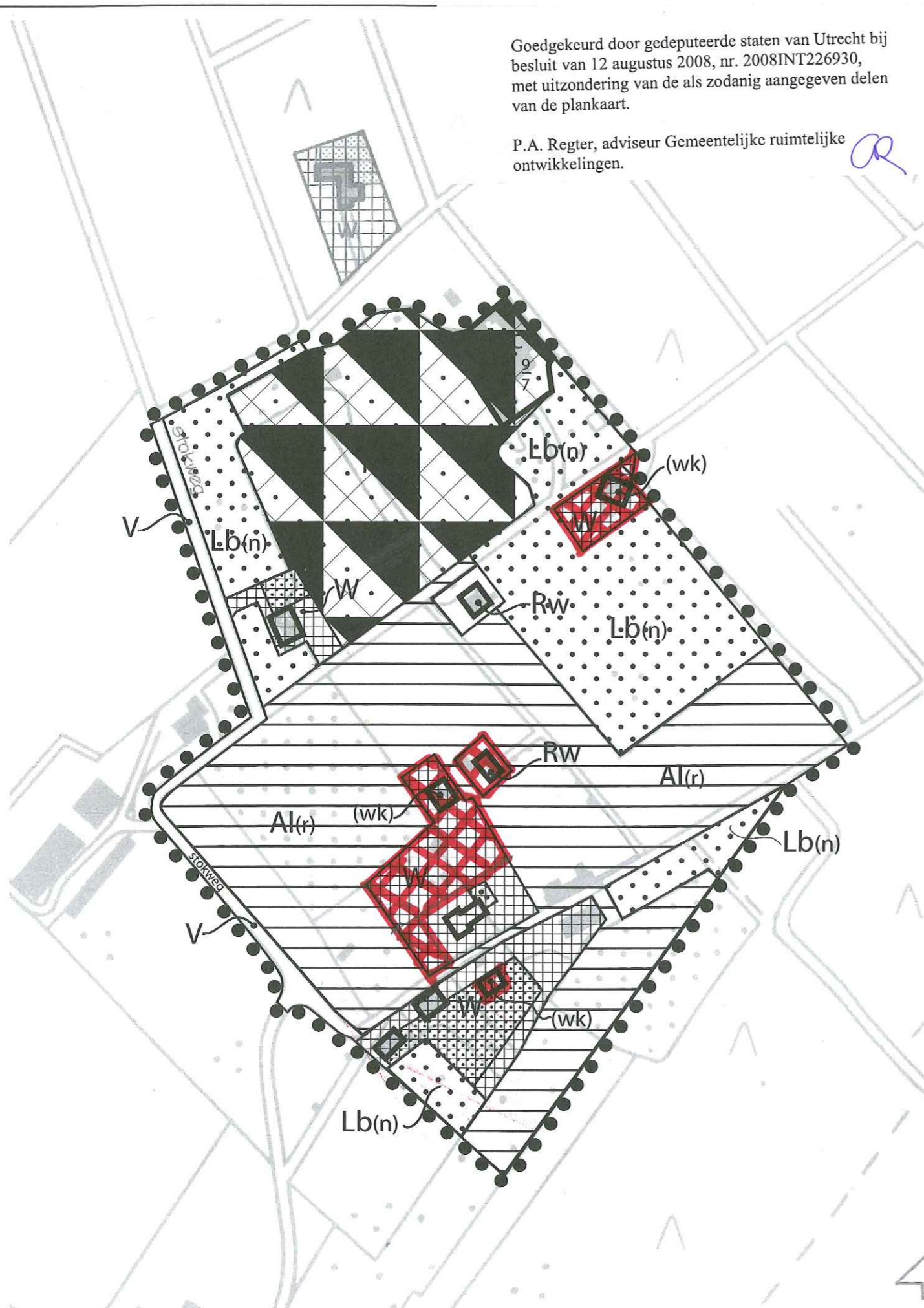


Goedgekeurd door gedeputeerde staten van Utrecht bij besluit van 12 augustus 2008, nr. 2008INT226930, met uitzondering van de als zodanig aangegeven delen van de plankaart.


P.A. Regter, adviseur Gemeentelijke ruimtelijke ontwikkelingen. *OR*

Behoort bij raadsbesluit van 18 DEC 2007.....
 Nr. alg 07/16835.....
 De Griffier van RHENEN.

Van der




BESTEMMINGEN

-  Agrarisch gebied met bijzondere landschappelijke kenmerken Al
-  Bosgebied Lb
-  Woondoeleinden W
-  Recreatiewoning Rw
-  Conferentieoord Mc
-  Verkeersdoeleinden V

OVERIGE AANDUIDINGEN

-  ondergrond
-  grens van de partiële herziening
-  bouwblok
-  zone voor bijgebouwen
- $\frac{9}{7}$ maximum bouwhoogte in meters
 maximum goothoogte in meters

NADERE BESTEMMINGSAANDUIDING

- (n) natuurbehoud
- (r) gebied met veel reliëf
- (wk) woning maximaal 250 m3
-  *Goedkeuring onthouden GS*

Gemeente Rhenen		Vestigingsplaats	Arnhem
Bestemmingsplan Buitengebied		Projectleider	ing. A.v. Loon
Partiële Herziening Omgeving Stokweg		Individuele vorm	
		Besteksnr	
		Getekend	LK 19-10-2006
		Gecontroleerd	
		F. l. ename	
Atmetingen	Schaal	Projectnummer	Tekening
A3	1:2500	110632-000322	W. jz. nr.
			4