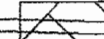





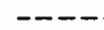
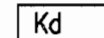



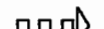





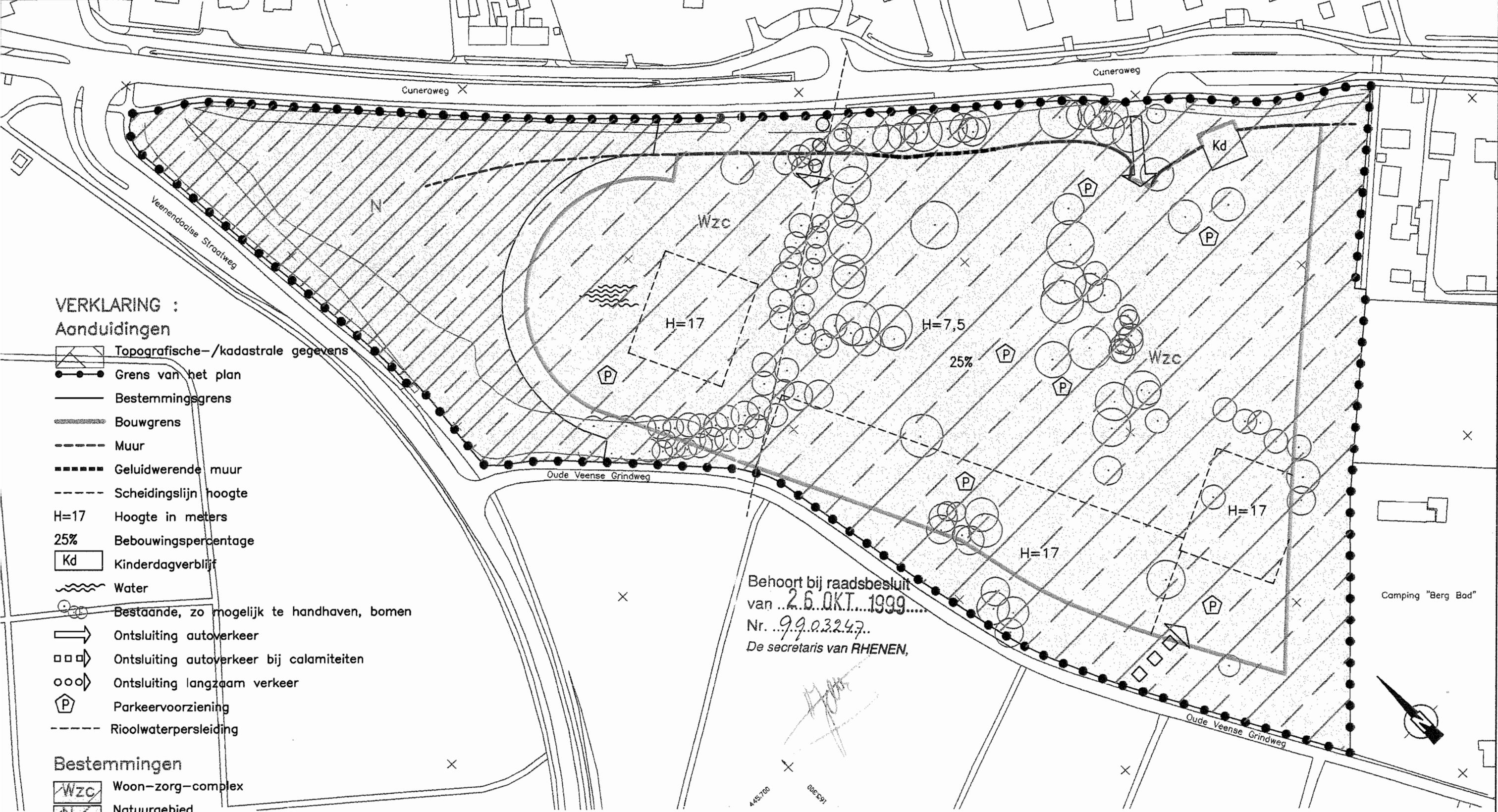


**VERKLARING :
Aanduidingen**

-  Topografische-/kadastrale gegevens
-  Grens van het plan
-  Bestemmingsgrens
-  Bouwgrens
-  Muur
-  Geluidwerende muur
-  Scheidingslijn hoogte
- H=17 Hoogte in meters
- 25% Bebouwingspercentage
-  Kinderdagverblijf
-  Water
-  Bestaande, zo mogelijk te handhaven, bomen
-  Ontsluiting autoverkeer
-  Ontsluiting autoverkeer bij calamiteiten
-  Ontsluiting langzaam verkeer
-  Parkeervoorziening
-  Riolwaterpersleiding

Bestemmingen

-  WZC Woon-zorg-complex
-  Natuurgebied



Behoort bij raadsbesluit
van ...2.6.OKT...1999.....
Nr. ...9.9.0.3.2.4.7..
De secretaris van RHENEN,

GEMEENTE RHENEN
bestemmingsplan
RHENENDAEL

vastgesteld d.d. 26 oktober 1999

