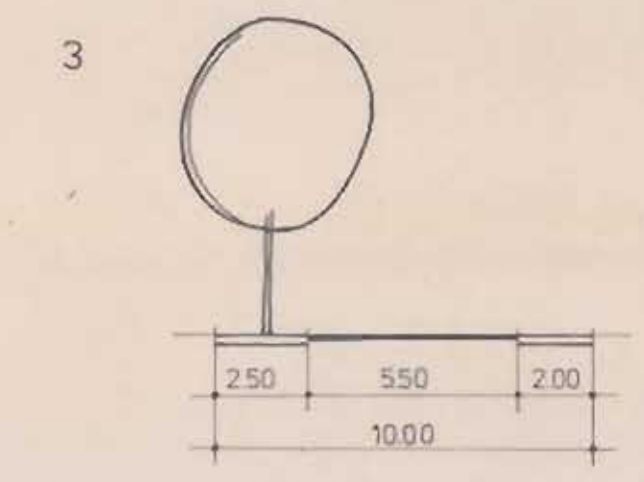
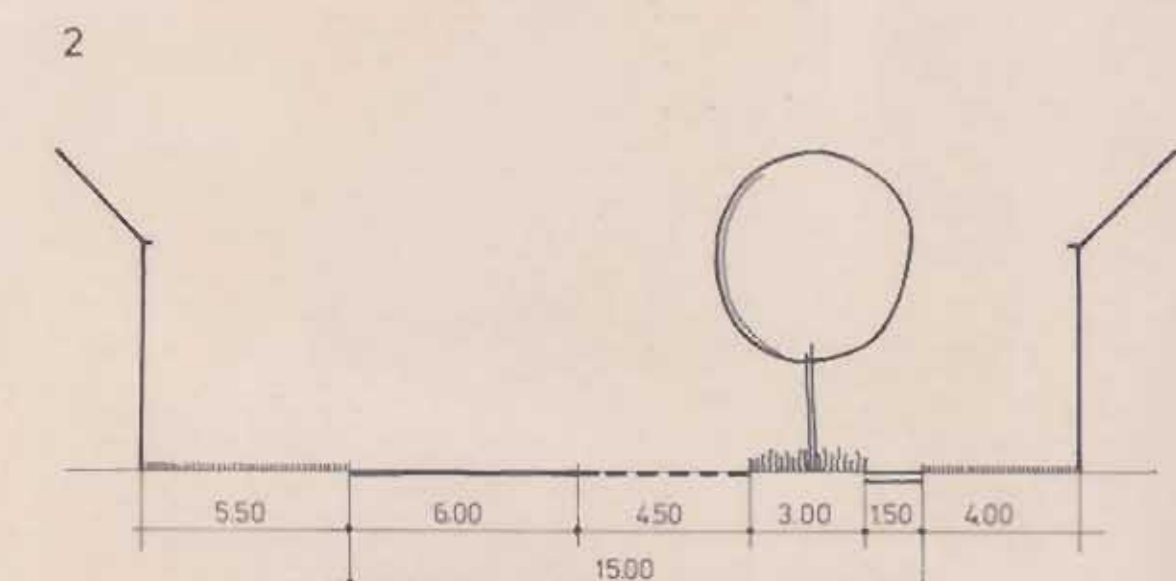



DWARSPROFIELEN 1:200



- rijbaan
- - - parkeerstrook
- voetpad
- ||||| groenstrook, berm
- tuin

maten in meters

BESTEMMINGEN

- Wa Woningen, aaneengebouwd
- Was Woningen, aaneengebouwd, smal type
- Wv Woningen, vrijstaand
- O Openbare doeleinden
- Autoboxen
- N Nutsdoeleinden
- Groenvoorzieningen
- E Erf
- Verkeersvoorzieningen

AANDUIDINGEN

- grens van het plan
- bestemmingsgrens
- bouwgrens
- bouwvlak
- ▨ zone voor bijgebouwen
- 80% max. bebouwingspercentage
- underground symbol ondergrond
- 3 verwijzing naar dwarsprofiel
- 95 straalpad met uitstralingszone van 2 x 100m en toelaatbare bouwhoogte (h_m) gerekend vanaf NAP
- verwerking naaste toekomst
- geluidzone verkeerslawaa

Behoort bij raadsbesluit van 29 OKT. 1988 Nr. 74 De secretaris van RHENEN.

onherroepelijk goedgekeurd met uitzondering van... De griffier der staten.

M...



gemeente rhenen
bestemmingsplan elst-het woud
plankaart

Geleend	IRIS	JCS	JCS	KOL			
Gecontroleerd							
Datum	300184	10 12 84	13 05 85	14 06 89			
Microfilm							

heidemij Adviesbureau

Bylage D.

Projectnummer	2621
Tekening	
Schaal	1:1000
Sector	R.I.
Code Id	
Ind. vorm	
Stadium	
Almetingen	
Projectleider	
Vestigingsplaats	arnhem
heidemij Nederland BV	
Statuur gevestigd te Arnhem	
Handelsregister Arnhem 36504	
Auteursrechten voorbehouden	



Renvooi : *Bijlage C*

- bestaande bebouwing
- geprojecteerde bebouwing
- in aanbouw zijnde bebouwing
- aandachts gebied
- grens van het bestemmingsplan.

Behoort bij raadsbesluit
van 24 OKT. 1989
Nr. 0
De secretaris van RHENEN.

GEMEENTEWERKEN RHENEN			
Bestemmingsplan Elst-'t Woud	schaal: 1:1000	datum	gewijzigd
	getekend: m.j.w.d.	30.5.84	
Situatie omgeving Veenendaalse straatweg, Rijksstraatweg i.w.m geluidhinder.	gec:		
	gez:		
	bestek no.		
	blad		tek no.
	formaat 57 x 75		B 718